

## Gwybodaeth i Gwsmeriaid

Hawlfraint y Goron a/neu hawl cronfa ddata 2020 OS

Cafwyd data ychwanegol gan drydydd partiön, gan gynnwys gwybodaeth y sector cyhoeddus a drwyddedir o dan Drwydded Llywodraeth Agored.

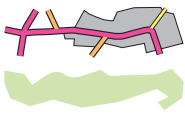
Er ein bod wedi gwneud pob ymdrech i wneud yn siŵr fod y wybodaeth yn y cynnyrch hwn yn gywir, ni allwn warantu ei bod yn rhydd o gamgymeriadau a hepgoriadau, yn benodol yn achos gwybodaeth sy'n tarddu o drydydd parti.

Gwaherddir ei atgynhyrchu trwy unrhyw fodd, naill ai'n gyfan neu'n rhannol, heb ganiatâd ysgrifenedig yr Arolwg Ordans ymlaen llaw.

Mae Ordnance Survey, OS, Arolwg Ordans yn nodau masnach cofrestredig, ac mae logos OS yn nodau masnach yr Arolwg Ordans, sef asiantaeth mapio Prydain.

## Gwybodaeth Cyffredinol

### ARWEDDION TIR



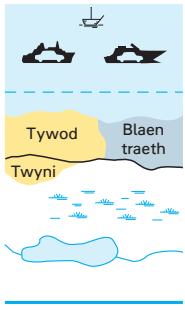
- Aedeiladau
- Coed
- Tirnod
- Mast
- Ffôn cyhoeddus

### Glynŵr's Way



- Llwybr Cenedlaethol
- Maes awyr gyda gwasanaethau hedfan drefnedig, gyda/heb gyfleusterau tollau tramor
- Maes awyr heb wasanaethau hedfan drefnedig, gyda chyfleusterau tollau tramor
- Maes hofrenyddion
- Melinwynt
- Solar farm (selected)
- Tyrbin gwynt
- Goleudy, yn gweithio / yn segur

### ARWEDDION DŴR



- Golau-lllestr
- Llong, Catamaran
- Llwybrau Feriau (cerbydau)
- Marc penllanw
- Corsydd
- Llyn a afon
- Camlas
- Caer frodorol
- Safle brwydyr (gyda dyddiad)
- Hynafiaeth Rufeinig
- Ffordd Rufeinig (cwrs)
- Hynafiaethau eraill

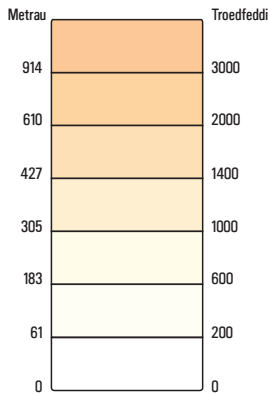
### HYNAFIAETHAU

### FFINIAU

- Cenedlaethol
- Ffin Parc cenedlaethol

### TIRWEDD

Uchderau mewn metrau



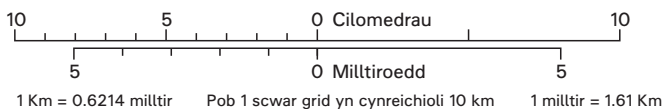
· 274  
Uchderau mewn metrau uwchlaw lefel môr cyomedrig

122  
Mae cyfwng oddeutu 61 (neu 200 troedfedd) rhyngw cyfuchliniau

I drosi metrau i draed lluosï à 3.2808

### GRADDFA

1: 250 000 1 cm i 2.5 Km



## Cysylltiadau

### PRIF DRAMWYFEYDD

Ffuria'r rhain rwydwaith o dramwyfeydd trwodd a gymeradwyd ac sy'n cyfochrî'r gyfundrefn draffyrdd. Adwaenir rhai manau o bwysigrwydd trafniadol arbennig fel Cychfannau'r Prif Dramwyfeydd, a dangosir hwy ar y map hwn fel hyn [DOLGELLAU](#).

### FFYRDD

Nid a hawliau tramwy o angenrheidiwydd

- Traffordd gydag ardal wasanaeth, ardal wasanaeth (a mynediad cyfyngedig) a chyffordd gyda rhif cyffordd
- Cyffordd traffordd ag ymgyfnwied cyfyngedig
- Traffordd yn cael ei hadeiladu, awgrymedig, gyda dyddiad agored os yn adnabyddus
- Prif-ffordd ag ardal gwasanaethau sydd ar agor yn llawn neu oriau cyfyngedig
- Prif-ffordd â chylchfan neu gyffordd ar fwy nag un lefel sy'n gyfnewidfa lawn neu gyfyngedig
- Prif dramwyfeydd yn cael ei hadeiladu, awgrymedig
- Prifffordd gyda tholl a thwnel
- Prifffordd gyda chylchdro neu gyffordd aml-lefel
- Prifffordd yn cael ei hadeiladu, awgrymedig
- Ffordd eilaidd gyda graddiant 1 mewn 7 neu 14% neu serthach
- Ffordd gul gyda lleoedd pasio
- Ffordd sy'n lletach na 4m yn gyffredinol
- Ffordd sy'n gulach na 4m yn gyffredinol
- Ffordd gyda mynediad gyfyngedig
- Pellteroedd mewn milltiroedd rhwng marcwyr

### RHEILFFYRDD

- Rheilffordd safonol
- Gorsaf, Twnel
- Rheilffordd gul
- Ffordd yn croesi danodd neu drosodd
- Croesfan wastad
- system reilffyrdd ysgafn gyda gorsaf

## Gwybodaeth i Dwrystiaid

- Abaty, Eglwys Gadeiriol, Priordy
- Acwariwm
- Safle gwersyll
- Safle carafanau
- Safle carafanau a gwersyll
- Castell
- Ogof
- Parc Gwledig
- Canolfan Grefft
- Gardd
- Cwrs neu lain golff
- Ty hanesyddol
- Canolfan gwybodaeth / tymhorol
- Rasio moduron
- Angueddfa
- Llwybr natur neu llwybr coedwig
- Gwarchodfa natur
- Atyniadau eraill i ymwelwyr
- Parcio a chluo
- Safle picnic
- Rheilffordd a ddiogelwyd
- Maes rasio
- Sgio
- Parc thema
- Gwylfan
- Parc Bywyd Gwylt
- Hostel ieuencid
- Sŵ