

ALLWEDD

Graddfa 1: 25 000



Gwybodaeth i Gwsmeriaid

© Hawlfraint y Goron 2021.
Cedwir pob hawl.
Fersiwn 2021-05

Er ein bod wedi gwneud pob ymdrech i wneud yn siŵr fod y wybodaeth yn y cynnyrch hwn yn gywir, ni allwn warantu ei bod yn rhydd o gangymeriadau a hepgoriadau, yn benodol yn achos gwybodaeth sy'n tarddu o drydydd parti.

Mae Ordnance Survey, OS, Arolwg Ordans, a logos OS ac Explorer yn nodau masnach cofrestredig Ordnance Survey Limited, asiantaeth mapio Prydain.

Gwaherddir ei atgynhyrchu trwy unrhyw fodd, naill ai'n gyfan neu'n rhannol, heb ganiatâd ysgrifenedig ymlaen llaw yr Ordnance Survey Limited.

Cafwyd data ychwanegol gan drydydd partion, gan gynnwys gwybodaeth y sector cyhoeddus a drwyddedir o dan Drwydded Llywodraeth Agored.

Gwybodaeth Dechnegol

Mae'r map sylfaenol wedi'i lunio ar ddatwm tafluniad Mercator ar draws, Airy Ellipsoid, OSGB (1936). Mae datwm fertigol yn golygu lefel y môr. Mae troshaen graticwl lledred, hydred ar ddatwm ETRS89 ac mae'n gydnaws â datwm WGS84 a ddefnyddir gan ddyfeisiau llywio â lloeren.

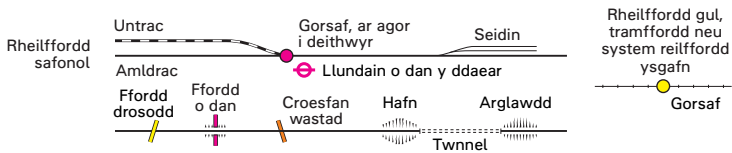
Cyathrebu a Mynediad

FFYRDD A LLWYBRAU

Nid à hawliau tramwy o reldrwydd

| | | | | | | | |
|--|--|--|----------------------------|--|-----------------|--|---------------|
| | Traffordd | | Ardal Wasanaeth | | Rhif y gyffordd | | Cyffordd toll |
| | Ffordd ddeuol | | | | | | |
| | Priffordd | | Ardal Wasanaeth | | | | |
| | Ffordd eilaidd | | | | | | |
| | Ffordd gul gyda manau pasio | | | | | | |
| | Ffordd yn cael ei hadeiladu | | | | | | |
| | Ffordd sy'n lletach na 4m yn gyffredinol | | | | | | |
| | Ffordd sy'n gulach na 4m yn gyffredinol | | | | | | |
| | Ffordd, drief neu drac arall, wedi neu heb ei ffensio | | | | | | |
| | Graddiant: yn fwy serth nag 20% (1:5); 14% (1:7) – 20% (1:5) | | | | | | |
| | Fferi; Ferry P (teithwyr yn unig) | | Gwasanaethau afon Llundain | | | | |
| | Llwybr | | | | | | |

RHEILFFYRDD



HAWLIAU TRAMWY CYHOEDDUS

Ni ddangosir ar fapiau Yr Alban

| | | |
|--|--|--|
| | Llwybr troed | Daw'r hawliau tramwy cyhoeddus a ddangosir ar y map hwn o fapiau swyddogol awdurdodau lleol a newidiadau diweddarach. Mae hawliau tramwy'n gallu newid ac mae'n bosibl nad ydynt wedi'u diffinio'n eglur ar y tir. Gofynnwch i'r awdurdod lleol perthnasol am y wybodaeth ddweddaraf. Nid yw dangos unrhyw ffordd neu drac neu lwybr arall ar y map hwn yn dystiolaeth bod yna hawl tramwy arnyntway. |
| | Llwybr march | |
| | Cilffordd yn agored i bob trafnidiaeth | |
| | Cilffordd gyfyngedig – nid at ddefnydd cerbydau peiriannol | |

MYNEDIAD CYHOEDDUS ARALL

| | | |
|--|--|---|
| | Llwybrau eraill gyda mynediad i'r cyhoedd (ni ddangosir y rhain fel rheol mewn ardaloedd trefol) | Gellir holi'r awdurdod ffyrdd lleol ynglŷn ag union natur yr hawliau ar y llwybrau hyn ac unrhyw gyfyngiadau sy'n bodoli. Mae'r aliniadau'n seiliedig ar y wybodaeth orau sydd ar gael. |
| | Llwybr hamdden (◇ llwybr amgen) | |
| | Llwybr Cenedlaethol / Llwybrau Great Alban | |
| | Llwybr beicio yn rhydd o draffig | |
| | Rhif llwybr rhywdaith beicio cenedlaethol – yn rhydd o draffig; ar ffordd | |
| | Llwybr troed caniatâol | Lwybrau troed a llwybrau march y mae tirdeddiannwyr wedi caniatáu i'r cyhoedd eu defnyddio ond nad dynt yn hawliau tramwy. Gellir iddymu'r cytundeb. |
| | Llwybr march caniatâol | |



Meysydd tanio a phrofi yn yr ardal. Perygl! Rhaid ufuddhau i arwyddion rhybudd.



Caniateir mynediad o fewn rheolaethau a reolir, er enghraifft, is-ddeddf leol

Ar gyfer gwybodaeth: [gov.uk/guidance/public-access-to-military-areas](https://www.gov.uk/guidance/public-access-to-military-areas)

Tir mynediad (Cymru a Lloegr)



Pwynt gwybodaeth fynediad

Tir mynediad

Tir mynediad mewn ardal goediog

o fewn tywod

Ymylon yr arfordirol

Mae'r tir mynediad ar y map hwn yn ganllaw i dir sydd fel arfer ar gael ar gyfer mynediad ar droed, er enghraifft, tir mynediad a grëwyd o dan Ddeddf Cefn Gwlad a Hawliau Tramwy 2000, a thir a reolir gan yr Ymddiriedolaeth Genedlaethol, y Comisiwn Coedwigaeth, Coed Cadw a Cyfoeth Naturiol Cymru. Bydd rhai cyfyngiadau'n berthnasol; efallai na fydd gan ychydig o'r tir a ddangosir fel tir mynediad hawliau mynediad agored; cyfeirirwch at arwyddion lleol bob amser.

Nid yw'r darluniad o hawliau mynediad yn awgrymu nac yn mynegi unrhyw warant o ran ei gywirdeb na'i gyflawnder. Sylwch ar arwyddion lleol a dilynwch y Cod Cefn Gwlad. Ymweliad: gov.uk/government/publications/the-countryside-code

Holl dir o fewn yr 'ymyl arfordirol' (lle mae'n bodoli eisoes) yn gysylltiedig â llwybr arfordir Lloegr (nationaltrail.co.uk/england-coast-path) a dosberthir fel tir mynediad, ond mewn rhai ardaloedd mae'n cynnwys tir nad ydynt yn destun hawliau mynediad – er enghraifft gnwd tir, adeiladau a eu cwrtill, gerddi a thir yn ddarostyngedig i gyfyngiadau lleol gan gynnwys llawer o feysydd morfeidd heli a fflat nad ydynt yn addas ar gyfer mynediad i'r cyhoedd. Y arfordirol ymyl nid rhwydd hygyr ac yn aml yn serth ac yn ansefydlog. Cymerwch nodyn gofalus o amodau ac arwyddion lleol ar lawr gwlad.

Mynediad i'r cyhoedd (Yr Alban)



Ymddiriedolaeth Genedlaethol yr Alban, ar agor bob amser

Ymddiriedolaeth Genedlaethol yr Alban, mynediad cyfyngedig – arsylwi arwyddion lleol

Ymddiriedolaeth Coetir tir

Coedwigaeth a Thir yr Alban, fel arfer ar agor – arsylwi ar arwyddion lleol

Yn yr Alban, mae gan bawb hawliau mynediad dan y gyfraith (Deddf Diwygio Tir (Yr Alban) 2003) i'r rhan fwyaf o dir a dŵr mewndirol, cyn belled â'u bod yn ymarfer yr hawliau hynny mewn modd cyfrifol. **Mae hyn yn cynnwys cerdded, seiclo, marchogaeth a mynediad at ddŵr, at ddibenion hamdden ac addysg, ac er mwyn croesi tir neu ddŵr.** Nid yw hawliau mynediad yn berthnasol i weithgareddau â moduron, hela, saethu neu bysgota, nac oni bai bod eich ci dan reolaeth briodol.

Cod mynediad awyr agored yr Alban yw pwynt cyfeirio ar gyfer ymddwyn yn gyfrifol, a gellir cael ar outdooraccess-scotland.com neu drwy ffonio'r swyddfa leol y Scottish Natural Heritage.

Gwybodaeth Gyffredinol

NODWEDDION CYFFREDINOL

| | | | |
|--|-------------------------------------|--|--|
| | Grobwll | | Piler triongli |
| | Pwll tywod | | Mast |
| | Pwll neu chwarel arall | | Melin wynt gyda hwyliau neu hebddynt |
| | Safle tirlenwi neu slag/rwbwl tomen | | Pwmp gwynt |
| | Lein trawsyrro trydan | | Tyrbin gwynt |
| | Fferm solar | | Adeilad; adeilad pwysig |
| | Llethrau | | Tŷ gwydr |
| | Lle addoli | | Hostel ieuencid |
| | Lle addoli presennol neu flaenorol; | | Byncws, ysgubor wersylla, hostel arall |
| | gyda thŵ | | Gorsaf fysiau |
| | gyda meindwr, minarét neu gromen | | Goleudy; Goleudy nas defnyddir |
| | | | Goleufa |

ABBREVIATIONS/BYRFODDAU

Gweler y wefan am y rhestr lawn

| | | | |
|---------|---------------------|---------|-------------------------------|
| BP | Polyn ffin | MP; MS | Postyn milltir/Carreg filltir |
| BS | Carreg ffin | Mon | Cofgolofn |
| CG | Grid gwartheg | PO | Swyddfa'r post |
| CH | Tŷ clwb | Pol Sta | Swyddfa'r heddlu |
| F Sta | Gorsaf Dàn | Resr | Cronfa Ddŵr |
| FB | Pont droed | Sch | Ysgol |
| Ind Est | Lystad Ddiwydiannol | TH | Neuadd y dref |
| Liby | Llyfrgell | NTL | Terfyn arferol y llanw |
| Mkt | Marchnad | Wks | Gweithfeydd |
| Meml | Cofeb | •W; Spr | Ffynnon; tardell |

FFINIAU





| | | | |
|-------------|---|-----------|---|
| — + — — | Cenedlaethol | | Plwyf Sifil (CP); Lloegr neu Gymuned (C); Cymru |
| — | Sir; Lloegr | ■ ■ ■ ■ ■ | Ffin Parc Cenedlaethol |
| — — — — | Awdurdod Unedol, Dosbarth Metropolitan neu Ddosbarth. Mae'r Alban a Chymru yn Awdurdod Unedol yn gyfan gwbl. | | |

GWYBODAETH ARCHEOLEGOL A HANESYDDOL

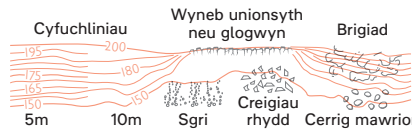
| | | | | | |
|--------|-----------------------------|--------|-------------|---------|---------------------|
| ☼ | Safle heneb | VILLA | Rhufeinig | * | Cloddwaith i'w weld |
| ∞ 1066 | Safle brwydr (gyda dyddiad) | Castle | Anrhufeinig | | |

Gwybodaeth gan Historic England, Historic Environment Scotland, a Chomisiwn Brenhinol Henebion Cymru.

UCHDERAU A NODWEDDION NATURIOL

| | |
|---|-------------|
|  | Dŵr |
|  | Llaid |
|  | Tywod |
|  | Cherrig mân |

Gall y cyfwng amlinell yn arwyddo ar draws y daflen hon, ar 5 a/neu 10 metr cyfwng fertigol, i ddarparu heighting gorau sydd ar gael.










Uchder arolwg;
52 · Tir
284 · Awyr











Mae uchderau arwynebau i'r metr agosaf uwchben lefel gymedrig y môr. Os dangosir dau uchder, y cyntaf yw uchder y tir naturiol yn lleoliad y piler triongli, a'r ail (mewn cromfachau) yn bwynt ar wahân, sef y copa naturiol uchaf.

PLANHIGION

Dangosir terfynau planhigion trwy osodiad y symbolau

| | | | |
|---|--------------|---|----------------------------------|
|  | Coed conwydd |  | Prysgoed |
|  | Coed di-gôn |  | Rhedyn, rhos neu laswelltir garw |
|  | Coedlan |  | Cors, brwyn neu halwyndir |
|  | Perllan | | |

Gwybodaeth Twristiaeth a Hamdden

| | | | |
|---|---------------------------------|---|--|
|  | Oriel gelf (nodedig / pwysig) |  | Amgueddfa |
|  | Hurio cychod |  | National Trust |
|  | Teithiau cychod |  | Gwarchodfa natur |
|  | Adeilad o ddiddordeb hanesyddol |  | Atyniadau eraill i dwristiaid |
|  | Cadw |  | Parcio |
|  | Safle gweryslla |  | Parcio a theithio, drwy'r flwyddyn |
|  | Maes carafanau a gweryslla |  | Parcio a theithio, tymhorol |
|  | Maes carafanau |  | Ffôn; cyhoeddus, argyfwng |
|  | Castell neu gaer |  | Safle picnic |
|  | Eglwys gadeiriol neu abaty |  | Rheilffordd a ddiogelwyd |
|  | Parc gwledig |  | Tafarn(au) |
|  | Canolfan grefft |  | Toiledau cyhoeddus |
|  | Hurio beiciau |  | Canolfan hamdden neu chwaraeon |
|  | Llwybr beiciau |  | Llithrfa |
|  | English Heritage |  | Parc thema neu pleser |
|  | Pysgota |  | Gwylfan |
|  | Gardd neu ardd goed |  | Canolfan ymwelwyr |
|  | Cwrs neu faes twyni golff |  | Llwybrau cerdded |
|  | Canolfan treftadaeth |  | Gweithgareddau dŵr (bwrdd) |
|  | Historic Scotland |  | Gweithgareddau dŵr (padl) |
|  | Marchogaeth |  | Gweithgareddau dŵr (bweru) |
|  | Canolfan wybodaeth |  | Gweithgareddau dŵr (hwylio) |
|  | Canolfan wybodaeth, tymhorol |  | Canolfan chwaraeon dŵr (aml-weithgaredd) |
|  | Llwybr beic mynydd |  | Safle neu Ardal Treftadaeth y Byd |

SYMBOLAU UNIGRYW

CANOLFANNAU GWYBODAETH PARC CENEDLAETHOL



Exmoor



Lake District



North York Moors



Northumberland



Arfordir Penfro



Yorkshire Dales

HADRIAN'S WALL



Safle Rhufeinig

NORFOLK BROADS



Melin wynt (yn agored i'r cyhoedd)



Pwynt codi tâl trydan



Angorfeydd (am ddim)

ISLES OF SCILLY YMDDIRIEDOLAETH BYWYD GWYLLT



Ar gau



Ar agor bob amser



Agoriad cyfyngedig

Y WEINYDDIAETH AMDDIFFYN (MoD) ARDAL- Purbeck a South Dorset



Byddin llwybr man cychwyn



Byddin llwybr



Ffordd ar agor pan fydd llwybrau'r fyddin ar agor

Mynediad cyfyngedig i'r cyhoedd o fewn maes tania. Am ragor o wybodaeth cysylltwch â'r Weinyddiaeth Amddiffyn:
[gov.uk/guidance/public-access-to-military-areas](https://www.gov.uk/guidance/public-access-to-military-areas)